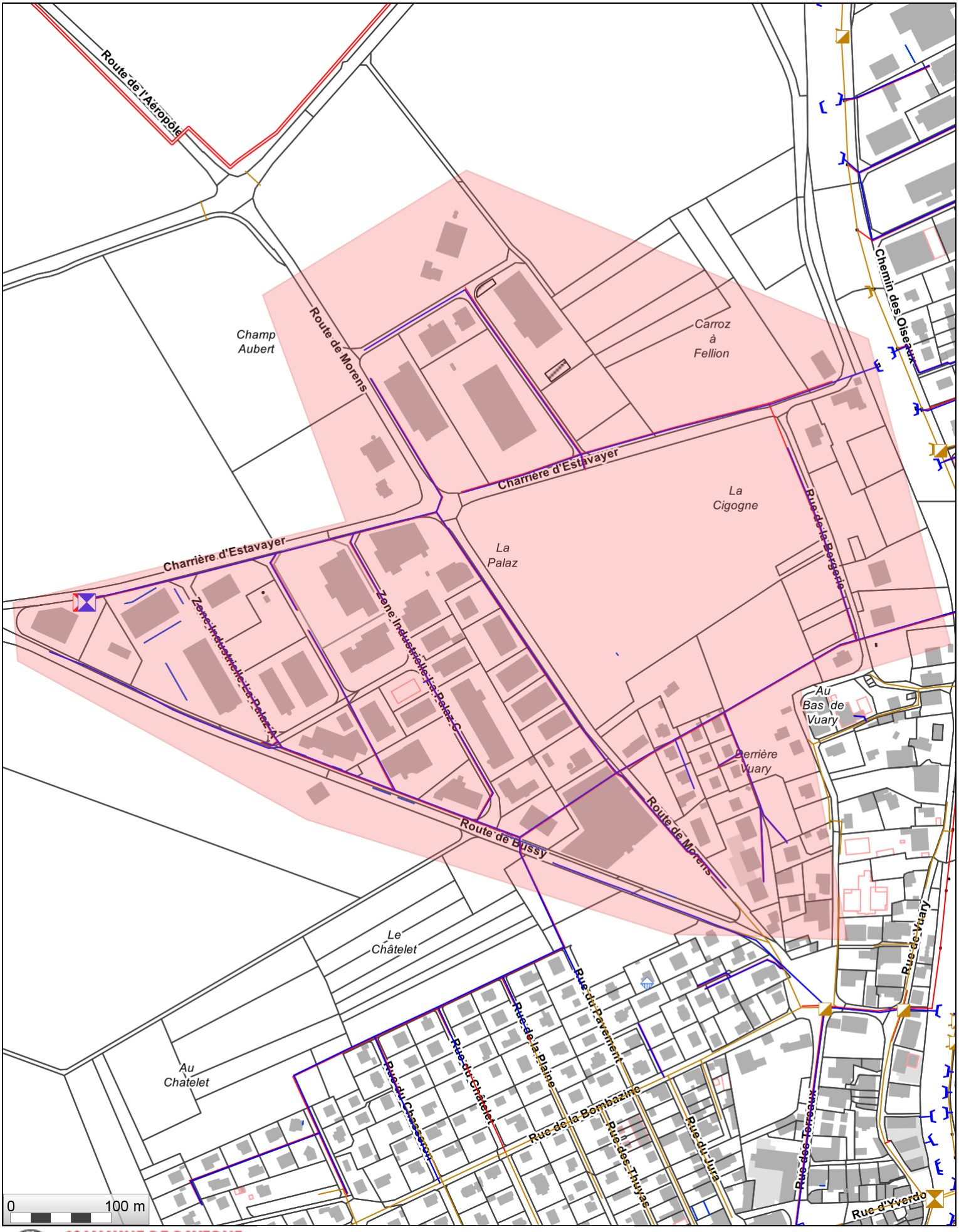

COMMUNE DE PAYERNE
Guichet cartographique

Échelle 1 :5000 Imprimé le 13/08/2024 10:17

© Géodonnées : Etat de Vaud, Swisstopo, OpenStreetMap - Information dépourvue de foi publique

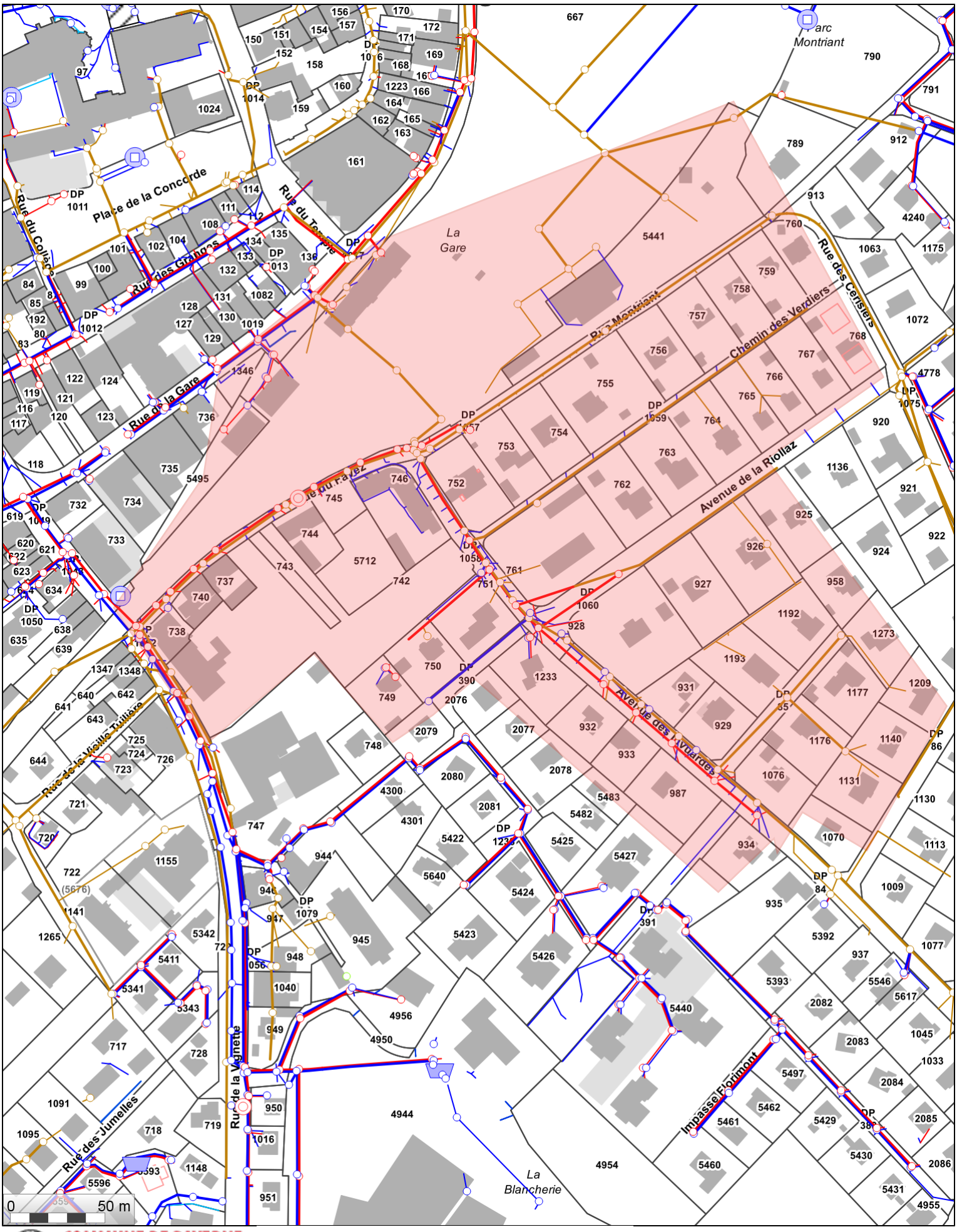

COMMUNE DE PAYERNE
Guichet cartographique

Échelle 1 :2500 Imprimé le 13/08/2024 10:16

© Géodonnées : Etat de Vaud, Swisstopo, OpenStreetMap - Information dépourvue de foi publique

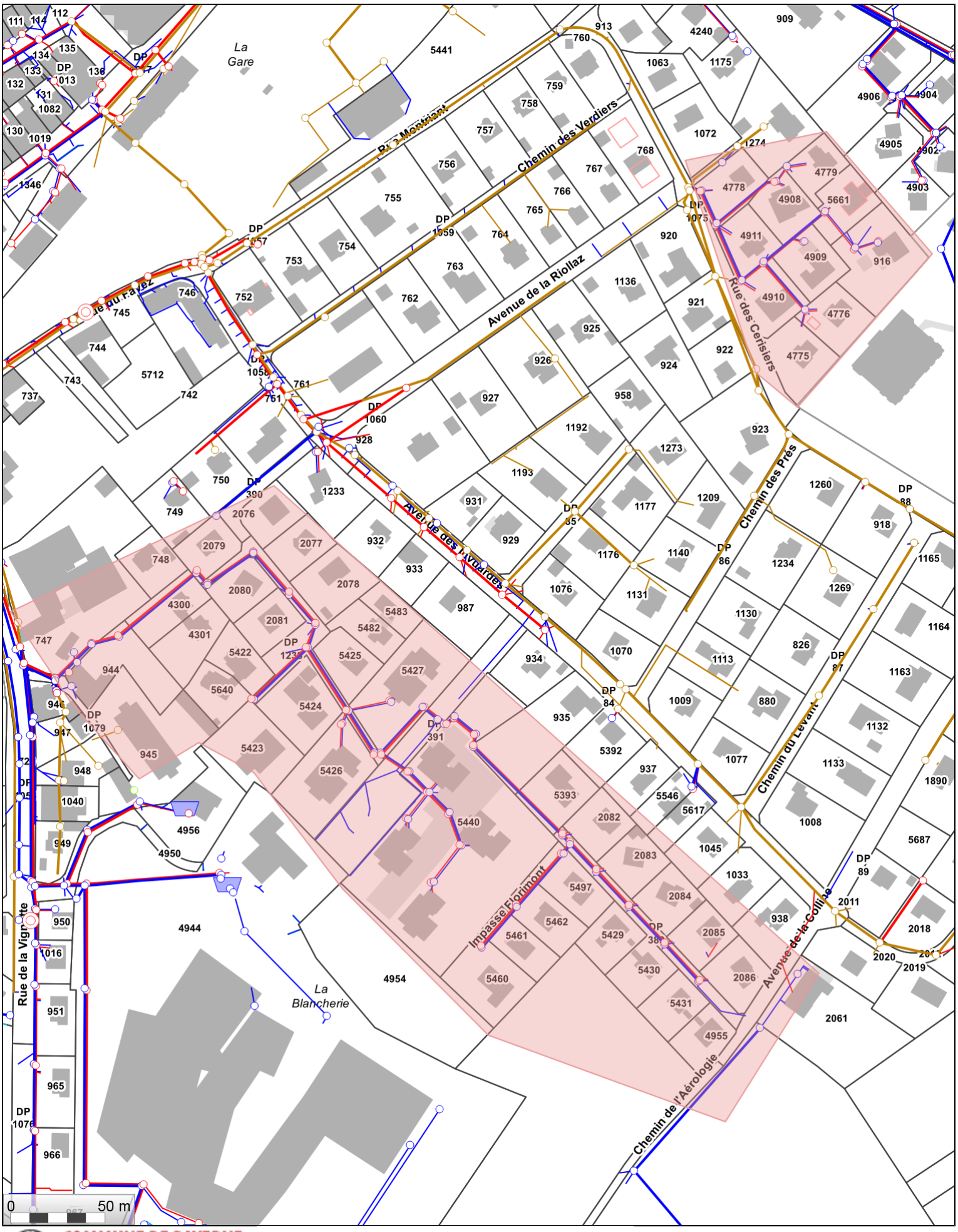

COMMUNE DE PAYERNE
Guichet cartographique

Échelle 1 :2500 Imprimé le 15/10/2024 16:05

© Géodonnées : Etat de Vaud, Swisstopo, OpenStreetMap - Information dépourvue de foi publique

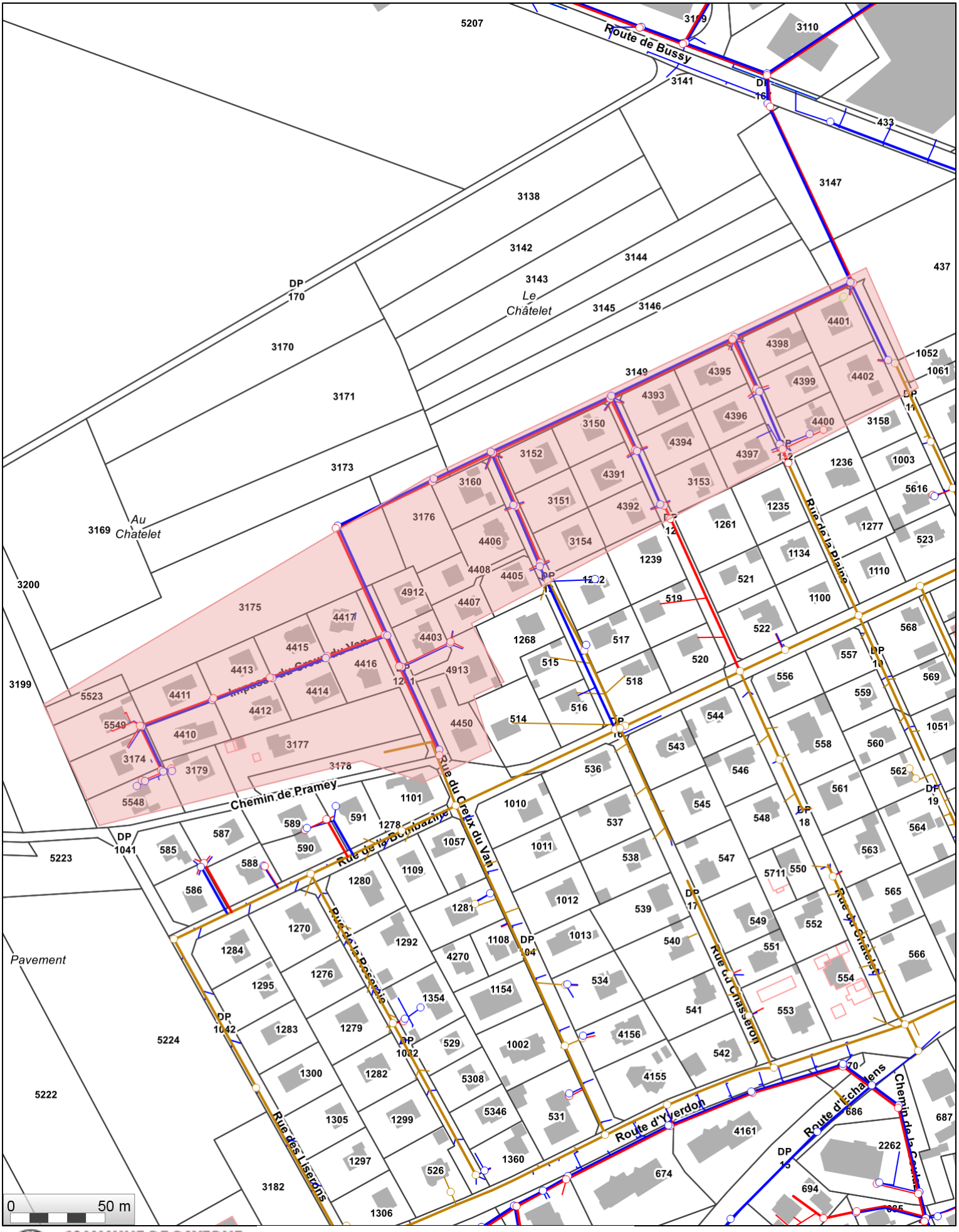

COMMUNE DE PAYERNE
Guichet cartographique

Échelle 1 :2500 Imprimé le 15/10/2024 16:09

© Géodonnées : Etat de Vaud, Swisstopo, OpenStreetMap - Information dépourvue de foi publique